



clermont
auvergne
métropole



Communiqué
de presse

26 avril 2024

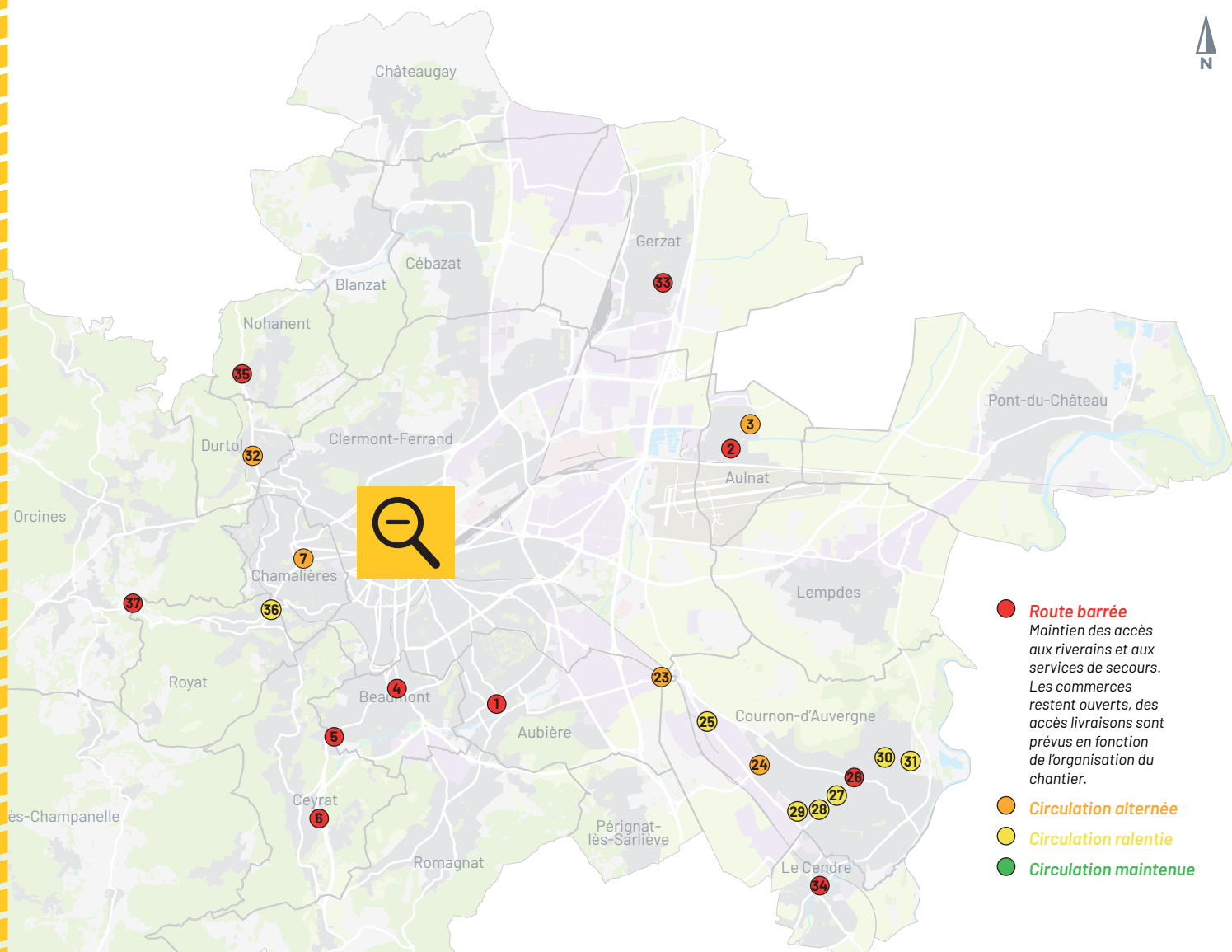


le chantier⁺

Les principaux travaux
de réseaux et
aménagement
métropolitains
Mai 2024



CARTE DES PRINCIPAUX CHANTIERS - MAI 2024

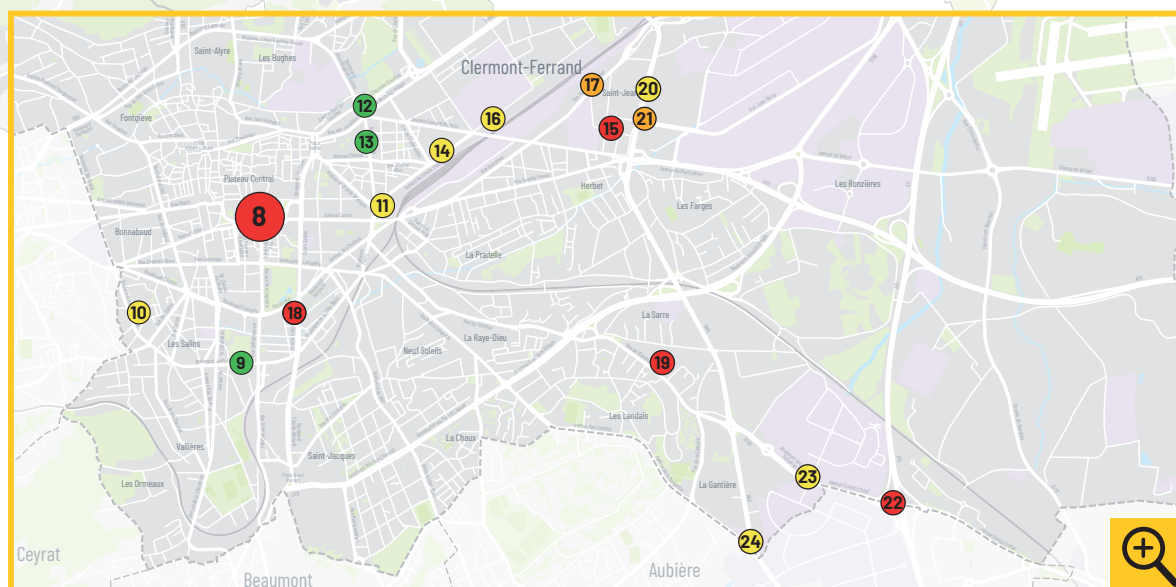


● Route barrée
Maintien des accès aux riverains et aux services de secours. Les commerces restent ouverts, des accès livraisons sont prévus en fonction de l'organisation du chantier.

● Circulation alternée

● Circulation ralentie

● Circulation maintenue



0 2 km

LES TRAVAUX EN COURS ET À VENIR

Aubière

1 Rues de la Treille et Emmanuel-Chabrier

Opération globale d'aménagement
En cours : fin de phase en juin 2024

Aulnat

2 Rue du Soleil Levant

Travaux de réseaux GRDF dans le cadre du projet InspiRe
En cours : fin de la phase 1 fin mai 2024

3 Avenues Pierre de Coubertin, Jean-Jaurès, Saint-Exupéry

Renouvellement des réseaux d'eau et d'assainissement, travaux de réseaux Enedis et GRDF préparatoires au projet InspiRe
En cours : fin de phase en avril 2025

Beaumont

4 Rue de l'Hôtel-de-Ville, avenue de l'Europe

Extension du réseau de chaleur urbain Clauvaé
À venir : fin des travaux fin août 2024
Esplanade du 8 mai fermée jusqu'à mi-mai
Rue de l'Hôtel de Ville fermée dans le sens Ouest>Est jusqu'à début juin

5 Avenue du stade

Carrefour avec la rue Claude Debussy
Désamiantage, travaux de réseaux d'eau et d'assainissement
En cours : fin des travaux en août 2024
Route barrée sauf riverains

Ceyrat

6 Rue de Montrognon

Travaux de renouvellement des réseaux d'eau et d'assainissement
À venir : fin des travaux mi-octobre 2024

Chamalières

7 Avenue de Royat

Travaux d'aménagements InspiRe
À venir : courant mai à début septembre 2024
Circulation alternée, fermetures de carrefours à prévoir

Clermont-Ferrand

8 Plateau central (axes Blatin-Carnot et Ballainvilliers-Vercingétorix)

Travaux préparatoires au projet InspiRe : renouvellement des réseaux d'eau et d'assainissement, dévoiement de réseaux GRDF et de télécommunication
En cours : fin de la phase 1 courant du 1^{er} semestre 2024, fin des travaux à horizon 2025

9 Boulevards Sud (Aristide-Briand, Jean-Jaurès, Côte Blatin)

Mise à double sens de circulation, création d'une piste cyclable, végétalisation et aménagements urbains
En cours : fin des travaux en mai 2024
Ouverture à double sens de circulation depuis le 11 avril

10 Place Regensburg

Travaux d'aménagements, amélioration du cadre de vie et végétalisation
En cours : fin des travaux en septembre 2025

11 Boulevard Fleury, square de la Jeune Résistance

Travaux d'aménagements InspiRe
En cours : fin en octobre 2025
Circulation aménagée

12 Place des Carmes

Aménagement de l'espace public et réalisation d'un carrefour, fouilles archéologiques préparatoires sur le jardin

En cours : fin des travaux d'aménagement au printemps 2025, faible impact sur la circulation
Av. d'Italie, Édouard-Michelin, République, bd. Jean-Baptiste-Dumas et rue des Jacobins mis en impasse depuis le carrefour les 2 et 3 mai
Ouverture du giratoire le 13 mai 2024

13 Avenue d'Italie

Travaux de mise à double sens de circulation et création d'une piste cyclable
Ouverture de la circulation automobile à double sens et de la piste cyclable le 13 mai 2024

14 Avenue de l'Union-Soviétique

Travaux d'aménagements InspiRe
En cours : fin des travaux en juin 2025

15 Rue Aubrac

Renouvellement des réseaux d'eau et d'assainissement, travaux de réseaux de télécommunications dans le cadre du projet InspiRe
En cours : fin de phase mi-juin 2024

16 Rues Auger, Estaing

Travaux de réseaux de télécommunications dans le cadre d'Inspire
En cours : fin de phase mi-mai 2024

17 Rue du Charolais, rue du Pré-La-Reine

Renouvellement des réseaux d'eau potable
En cours : fin des travaux mi-mai 2024

18 Viaduc Saint-Jacques

Réfection du viaduc, sécurisation
En cours : fin des travaux en décembre 2024
Fermetures nocturnes les 6, 13 et 27 mai

19 Rue de l'Oradou

Renouvellement des réseaux d'eau et d'assainissement et dévoiement de réseaux dans le cadre du projet InspiRe
En cours : plusieurs fronts de chantiers simultanés et évolutifs, fin de la phase 1 en octobre 2024

20 Boulevard Saint-Jean

Renouvellement des réseaux d'eau et d'assainissement dans le cadre du projet InspiRe
En cours : fin des travaux en janvier 2025

21 Rue Gutenberg

Travaux de réseaux Enedis dans le cadre du projet InspiRe
En cours : fin de phase fin juin 2024
Circulation alternée

22 Boulevard Robert-Schuman (rond-point de la patinoire)

Création d'un bassin de rétention d'eaux pluviales dans le cadre du projet InspiRe
En cours : fin des travaux en novembre 2024
Déviations du sens entrant (depuis l'A75) via l'av. Léonard-de-Vinci jusqu'à septembre 2024 environ.

23 Avenue Ernest-Cristal

Renouvellement des réseaux d'eau et d'assainissement, travaux de réseaux préparatoires au projet InspiRe
En cours : fin des travaux en juillet 2024

24 Pont de l'Artière

Travaux d'aménagement InspiRe
À venir : mi-mai à fin septembre 2024
Circulation adaptée, 2X1 voie maintenue

Cournon-d'Auvergne

25 Avenues d'Aubière et du Maréchal Leclerc

Renouvellement des réseaux d'eau et d'assainissement, travaux de réseaux de télécommunications dans le cadre du projet InspiRe
À venir : juin à juillet 2024

26 Place Joseph-Gardet

Opération Cournon Coeur de Ville
En cours : fin de la phase 1 en juin 2024

27 Avenue Maréchal-Joffre

Travaux de réseaux de télécommunications dans le cadre du projet InspiRe
À venir : travaux en mai 2024

28 Avenue de la Libération Entre les avenues Clémenceau et Dômes

Travaux de réseaux Enedis et de télécommunications dans le cadre du projet InspiRe
À venir : de fin avril à fin mai 2024

29 Avenue Maréchal Foch

Travaux de réseaux Enedis dans le cadre du projet InspiRe
À venir : de fin mai à mi-juin 2024

30 Avenue Jules-Ferry

Travaux de réseaux Enedis, GRDF et de télécommunications dans le cadre du projet InspiRe
À venir : de mi-mai à juillet 2024

31 Chemin des Toulait

Travaux de réseaux télécommunications dans le cadre du projet InspiRe
À venir : de mai à septembre 2024

Durtol

32 Avenue de la Paix

Travaux de réseaux Enedis et de télécommunications dans le cadre du projet InspiRe
À venir : début de la phase 2 de début mai à début juillet 2024
Circulation alternée

Gerzat

33 Rue des Martyrs

Renouvellement des réseaux d'eau et d'assainissement dans le cadre d'une opération d'aménagement
En cours : fin des travaux mi-2025

Le Cendrieu

34 Avenue Centrale

Opération globale d'aménagement
En cours : fin des travaux fin juin 2024

Nohanent

35 Route de Clermont-Ferrand et rue des Rosiers

Renouvellement des réseaux d'eau et d'assainissement, travaux de voirie
À venir : du 20 mai jusqu'à mi-décembre 2024
Route de Clermont fermée à la circulation, déviations prévues

Royat

36 Parking Saint-Victor

Fouilles archéologiques dans le cadre du projet InspiRe
En cours : fin des travaux en septembre 2025

37 Routes du Puy-de-Dôme et de Royat, avenue du Puy-de-Dôme

Renouvellement des réseaux d'eau et d'assainissement
À venir : lancement des travaux mi-mai 2024 par tranches successives jusqu'en 2025
Route barrée sauf riverains selon l'avancement du chantier, déviations prévues

LE FOCUS DU MOIS

Le 13 mai : ouverture du giratoire des Carmes et de l'avenue d'Italie à double-sens

Le 13 mai 2024 marquera une nouvelle étape dans le cadre des aménagements cyclables de la Métropole et de son schéma de circulation : le nouveau giratoire des Carmes et la piste cyclable de l'avenue d'Italie seront mis en service, en même temps que la mise à double-sens de circulation de l'avenue.

Le bilan des travaux de voirie réalisés

- La mise à double sens de l'avenue Michelin jusqu'à la rue Guynemer (*juillet 2023*)
- La piste cyclable de l'avenue de la République en direction de la place du 1^{er} Mai, jusqu'à la rue de Châteaudun (*mars 2024*)
- La réalisation du giratoire et la reprise des accès vers les avenues Michelin, Italie et République et la rue Bouillet (*mai 2024*)
- La piste cyclable et la mise à double sens de circulation de l'avenue d'Italie (*mai 2024*)

Le futur carrefour des Carmes donnera la priorité aux piétons et aux cyclistes

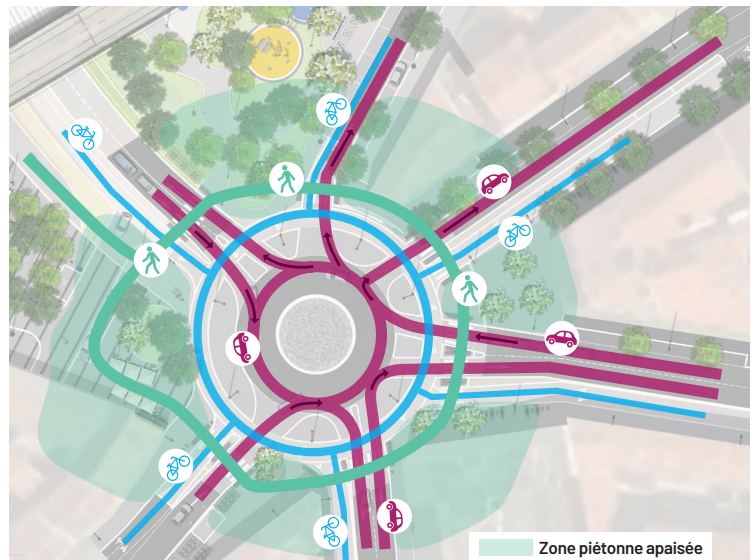
La différence entre le carrefour des Carmes et un carrefour classique est simple : une piste cyclable sécurisée sépare les cyclistes de la circulation automobile et des piétons.

- Lorsqu'une voiture s'engage dans le giratoire, elle doit céder le passage aux piétons, puis aux cyclistes avant de s'engager. En sortant du carrefour, l'automobiliste doit à nouveau céder le passage aux cyclistes puis aux piétons.
- Lorsqu'un cycliste s'engage ou sort du giratoire, il doit laisser la priorité aux piétons.



Des fouilles archéologiques sur le jardin avant les travaux d'aménagement

Des fouilles archéologiques auront lieu courant avril pour une durée de 6 mois avec une fermeture de la rue du Souvenir Français entre mai et novembre (dates prévisionnelles en fonction des aléas archéologiques). Ces fouilles sont organisées dans le cadre des travaux d'aménagement paysagers de la place, qui auront lieu jusqu'en juillet 2025 avec un impact moindre sur la circulation.




Envie de découvrir le futur tracé des lignes B et C ? Venez retrouver l'expérience des casques de réalité virtuelle InspiRe :

- à la Maison InspiRe (14 place Renoux, à Clermont-Ferrand selon les horaires d'ouverture)

Ou lors de la tournée métropolitaine :

- le 28 avril au marché de Lempdes
- le 28 avril au match Clermont Foot / Reims
- le 30 avril à l'After des talents à la Maison des Sports de Clermont-Ferrand

Plus de dates à venir sur le site inspire-clermontmetropole.fr



Pendant les travaux, Clermont Auvergne Métropole répond aux questions via le **formulaire Proxim'Cit  sur clechantier.fr** ou au **0 800 300 029**

CONTACTS PRESSE

Clermont Auvergne M tropole

Emmanuel Th rond

etherond@clermontmetropole.eu

07 61 90 23 29

InspiRe

Anne-C cile Runavot

anne-cecile.runavot@quiplusest.com

04 73 74 62 38 • 06 34 87 35 87